

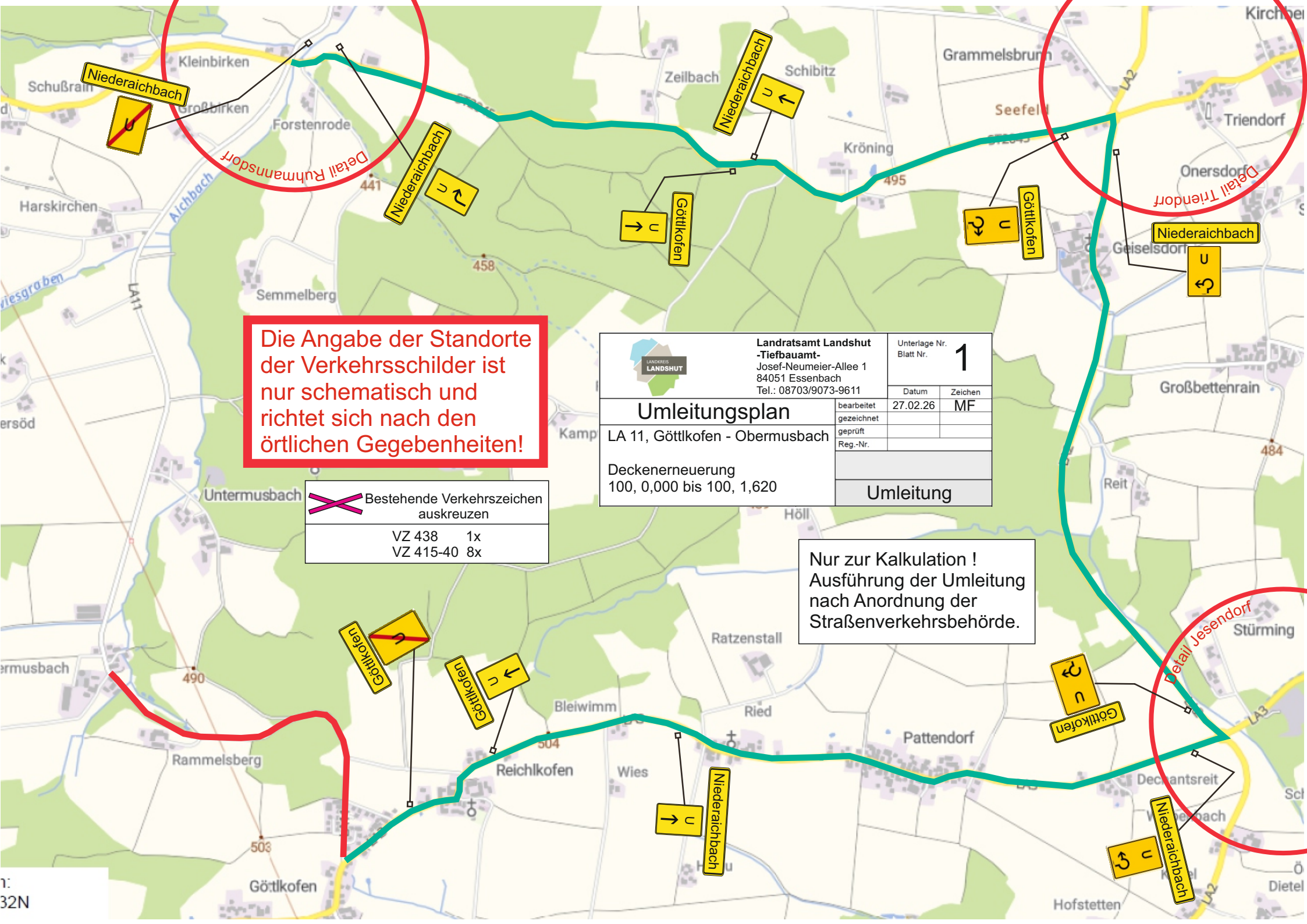


Die Angabe der Standorte der Verkehrsschilder ist nur schematisch und richtet sich nach den örtlichen Gegebenheiten!

 Landratsamt Landshut -Tiefbauamt- Josef-Neumeier-Allee 1 84051 Essenbach Tel.: 08703/9073-9611	Unterlage Nr. Blatt Nr. 1	
	Datum	Zeichen
Umleitungsplan LA 11, Göttlkofen - Obermusbach Deckenerneuerung 100, 0,000 bis 100, 1,620	bearbeitet	27.02.26
	gezeichnet	MF
	geprüft	
	Reg.-Nr.	
Umleitung		

	Bestehende Verkehrszeichen auskreuzen
VZ 438	1x
VZ 415-40	8x


Nur zur Kalkulation!
Ausführung der Umleitung nach Anordnung der Straßenverkehrsbehörde.



Die Angabe der Standorte der Verkehrsschilder ist nur schematisch und richtet sich nach den örtlichen Gegebenheiten!

Teilspernung:





Sobald die Sperrung durch ein Zusatzzeichen ergänzt wird, wie z. B. „Anlieger frei“, sind 3 gelbe, doppelseitige Warnleuchten auf der Absperrschranke anzubringen. Zusätzlich wird die Richtung der Vorbeifahrt mit einer doppelseitigen Leitbake gekennzeichnet, auf der eine gelbe, doppelseitige Warnleuchte montiert ist. Alle Warnleuchten zeigen Dauerlicht. In der Regel ist diese Sperrung als Vorstufe anzusehen.



Vollsperrungen:

Die vollständige Sperrung einer Fahrbahn erfolgt durch Absperrschranken, die von Fahrbahnrand zu Fahrbahnrand verlaufen und somit möglichst die gesamte Fahrbahnbreite abdecken. Die Anzahl der Warnleuchten ergibt sich neben der generellen Anforderung (mindestens 5) aus dem maximalen Leuchtenabstand (1 m). Die Fahrbahnbreite ist dem Leistungsverzeichnis (Baubeschreibung) zu entnehmen.

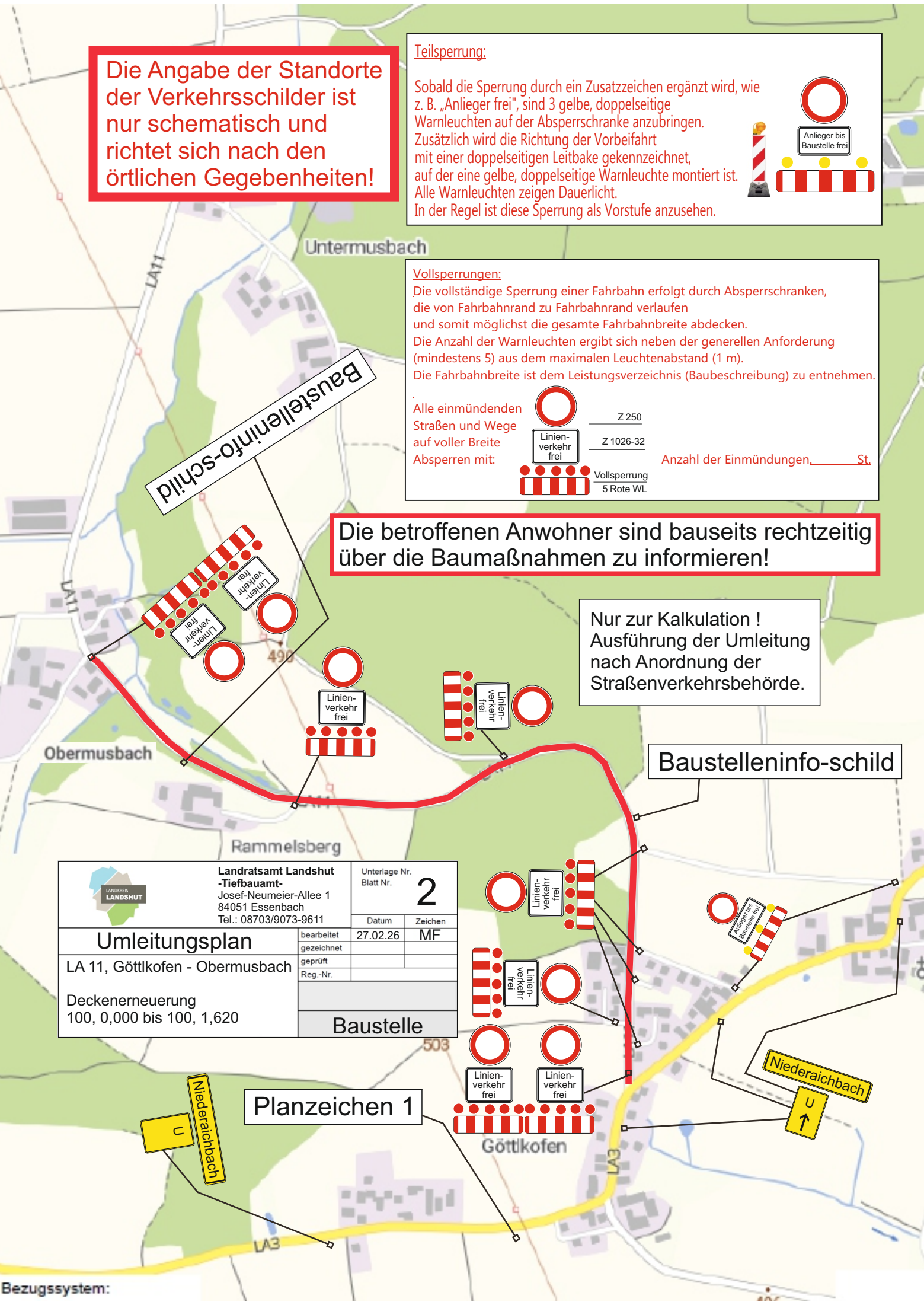
Alle einmündenden Straßen und Wege auf voller Breite Absperren mit:

-  Z 250
-  Z 1026-32
-  Linienverkehr frei
-  Vollsperrung 5 Rote WL

Anzahl der Einmündungen, _____ St.

Die betroffenen Anwohner sind bauseits rechtzeitig über die Baumaßnahmen zu informieren!

Nur zur Kalkulation !
Ausführung der Umleitung nach Anordnung der Straßenverkehrsbehörde.



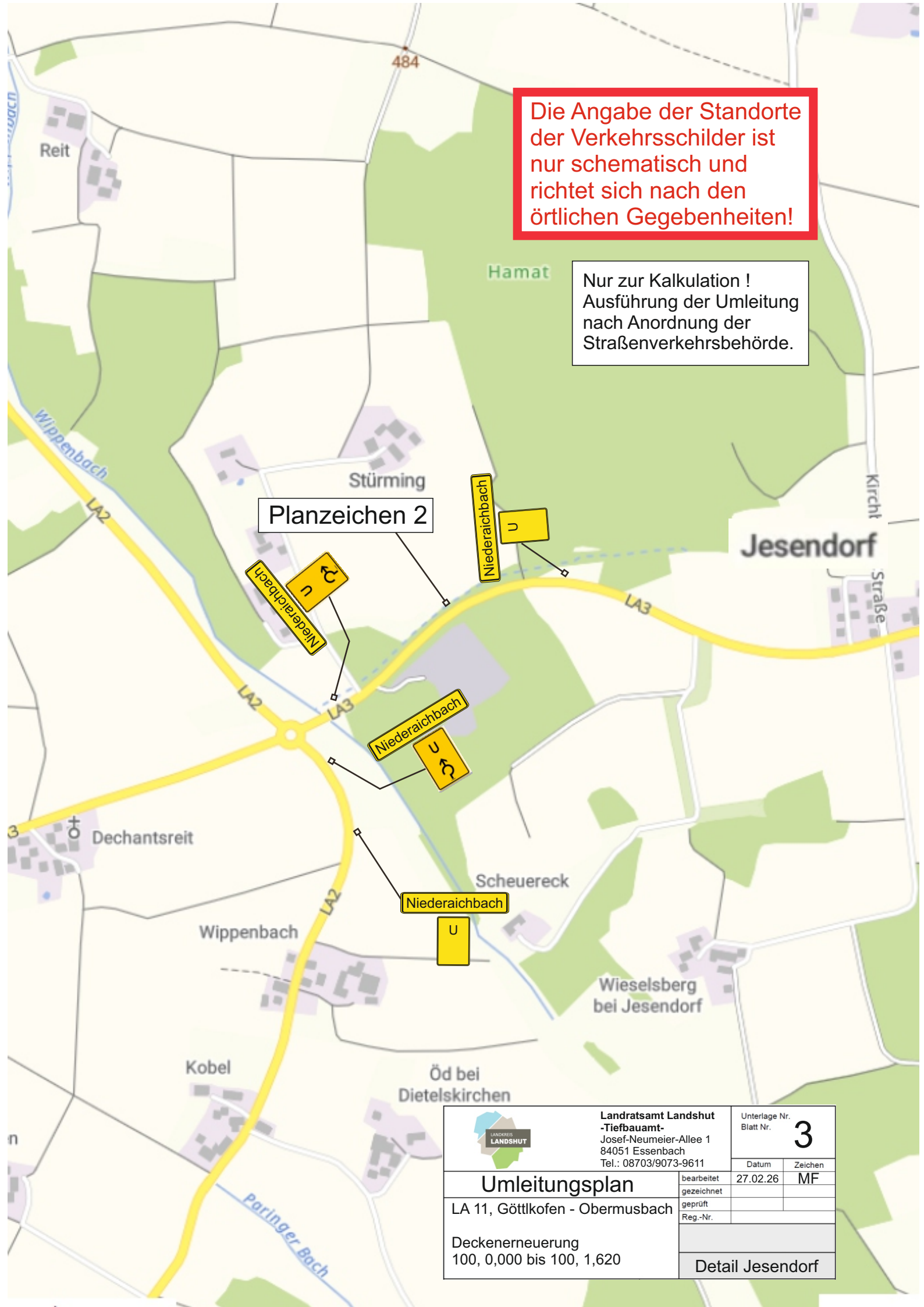
 Landratsamt Landshut -Tiefbauamt- Josef-Neumeier-Allee 1 84051 Essenbach Tel.: 08703/9073-9611	Unterlage Nr. Blatt Nr.	2
	Datum	Zeichen
bearbeitet	27.02.26	MF
gezeichnet		
geprüft		
Reg.-Nr.		
Baustelle		


Umleitungsplan
LA 11, Götlikofen - Obermusbach
Deckenerneuerung
100, 0,000 bis 100, 1,620

Planzeichen 1

Die Angabe der Standorte der Verkehrsschilder ist nur schematisch und richtet sich nach den örtlichen Gegebenheiten!

Nur zur Kalkulation !
Ausführung der Umleitung nach Anordnung der Straßenverkehrsbehörde.



	Landratsamt Landshut -Tiefbauamt- Josef-Neumeier-Allee 1 84051 Essenbach Tel.: 08703/9073-9611		Unterlage Nr. Blatt Nr. 3	
	Umleitungsplan		Datum 27.02.26	Zeichen MF
LA 11, Göttlkofen - Obermusbach		bearbeitet gezeichnet		
Deckenerneuerung 100, 0,000 bis 100, 1,620		geprüft Reg.-Nr.		
		Detail Jesendorf		

Nur zur Kalkulation !
Ausführung der Umleitung
nach Anordnung der
Straßenverkehrsbehörde.

Die Angabe der Standorte
der Verkehrsschilder ist
nur schematisch und
richtet sich nach den
örtlichen Gegebenheiten!

Planzeichen 3



**Landratsamt Landshut
-Tiefbauamt-**
Josef-Neumeier-Allee 1
84051 Essenbach
Tel.: 08703/9073-9611

Unterlage Nr.
Blatt Nr.

4

Datum

Zeichen

27.02.26

MF

Umleitungsplan

LA 11, Göttlkofen - Obermusbach

Deckenerneuerung
100, 0,000 bis 100, 1,620

Detail Triendorf



Landratsamt Landshut
-Tiefbauamt-
Josef-Neumeier-Allee 1
84051 Essenbach
Tel.: 08703/9073-9611

Unterlage Nr.
Blatt Nr. **5**

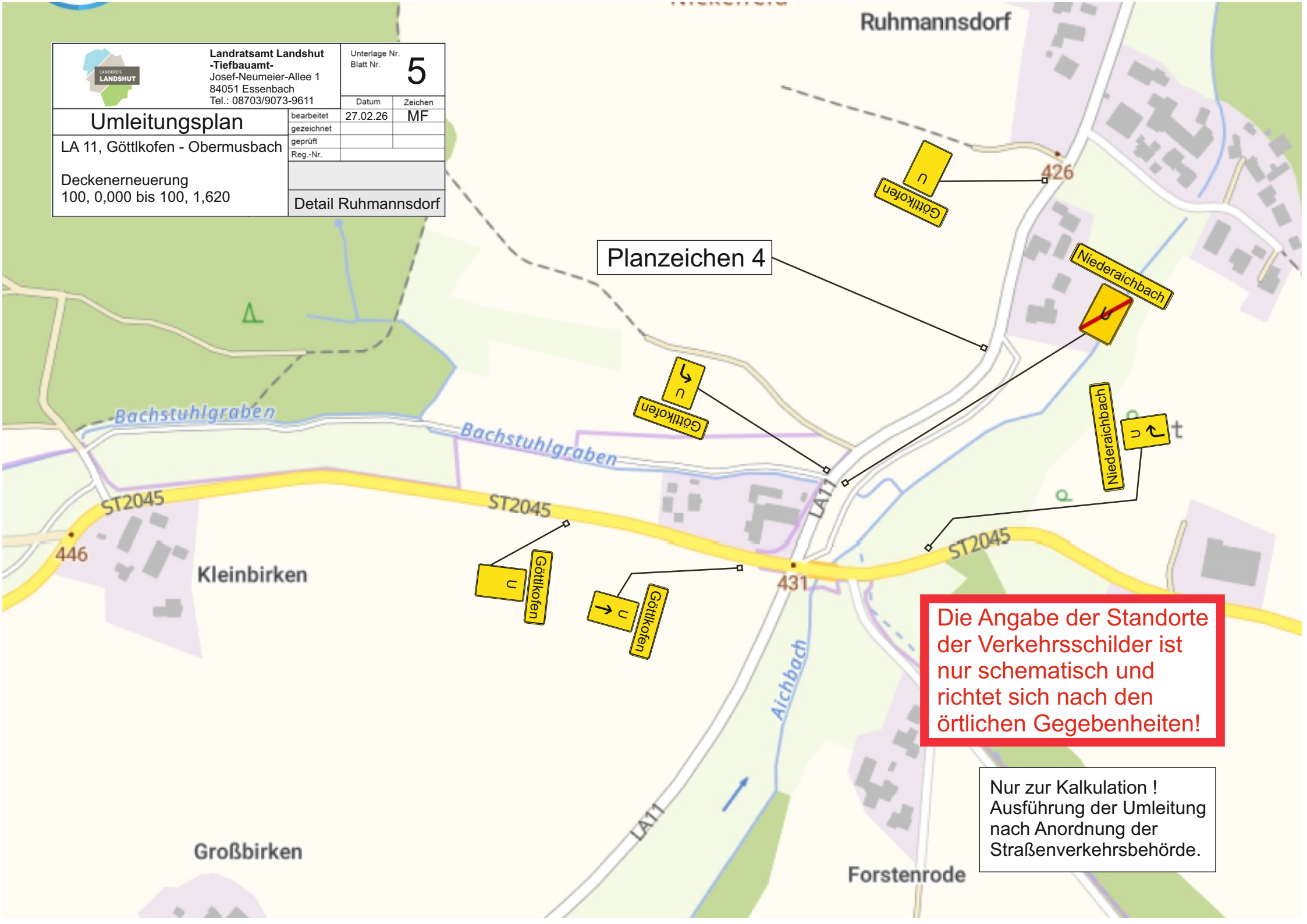
Datum 27.02.26 Zeichen MF

Umleitungsplan

LA 11, Göttlkofen - Obermusbach

Deckenerneuerung
100, 0,000 bis 100, 1,620

bearbeitet	27.02.26	MF
gezeichnet		
geprüft		
Reg.-Nr.		
Detail Ruhmannsdorf		



Planzeichen 4

Die Angabe der Standorte der Verkehrsschilder ist nur schematisch und richtet sich nach den örtlichen Gegebenheiten!

Nur zur Kalkulation !
Ausführung der Umleitung nach Anordnung der Straßenverkehrsbehörde.

Planzeichen 1

Göttlkofen bis
Obermusbach
gesperrt

Niederaichbach



400 m

Planzeichen 2

Göttlkofen bis
Obermusbach
gesperrt

Niederaichbach



200 m

Planzeichen 3

Obermusbach
bis Göttlkofen
gesperrt

Göttlkofen



200 m

Planzeichen 4

Obermusbach
bis Göttlkofen
gesperrt

Göttlkofen



200 m

Nur zur Kalkulation !
Ausführung der Planskizze
nach Anordnung der
Straßenverkehrsbehörde.

	Landratsamt Landshut -Tiefbauamt- Josef-Neumeier-Allee 1 84051 Essenbach Tel.: 08703/9073-9611		Unterlage Nr. Blatt Nr. 6	
			Datum	Zeichen
Umleitungsplan LA 11, Göttlkofen - Obermusbach		bearbeitet	27.02.26	MF
		gezeichnet		
Deckenerneuerung 100, 0,000 bis 100, 1,620		geprüft		
		Reg.-Nr.		
				Planzeichen